

OBWIESZCZENIE
Prezydenta Miasta Knurów z dnia 24 października 2024 r.

o wyłożeniu do publicznego wglądu
projektu miejscowego planu zagospodarowania przestrzennego miasta Knurów obejmującego wyznaczone obszary w granicach administracyjnych, wraz z uzasadnieniem i prognozą oddziaływania na środowisko

Zgodnie z art. 17 pkt 9 ustawy z dnia 27 marca 2003 r. o planowaniu i zagospodarowaniu przestrzennym (Dz. U. 2023r. poz. 977 ze zm.), w związku z art. 67 ust. 3 ustawy z dnia 7 lipca 2023 r. o zmianie ustawy o planowaniu i zagospodarowaniu przestrzennym oraz niektórych innych ustaw (Dz. U. 2023r. poz. 1688), na podstawie art. 54 ust. 2, art. 39, art. 40, w związku z art. 46 ust. 1 pkt 1 ustawy z dnia 3 października 2008 r. o udostępnianiu informacji o środowisku i jego ochronie, udziale społeczeństwa w ochronie środowiska oraz ocenach oddziaływania na środowisko (Dz. U. 2024r. poz. 1112) oraz zgodnie z uchwałą LXXIII/892/2023 Rady Miasta Knurów z dnia 21 czerwca 2023 r. w sprawie przystąpienia do sporządzenia miejscowego planu zagospodarowania przestrzennego miasta Knurów obejmującego wyznaczone obszary w granicach administracyjnych, zawiadamiam, o wyłożeniu do publicznego wglądu: **projektu miejscowego planu zagospodarowania przestrzennego miasta Knurów obejmującego wyznaczone obszary w granicach administracyjnych, wraz z uzasadnieniem i prognozą oddziaływania na środowisko, w dniach od 04.11.2024r. do 25.11.2024r.**, w Urzędzie Miasta Knurów (Ratusz Miejski), ul. Niepodległości 7, pokój nr 3, w godzinach pracy Urzędu. Ww. obszary zostały wskazane na załączniku graficznym do niniejszego obwieszczenia.

Projekt planu wraz z uzasadnieniem i prognozą oddziaływania na środowisko, w trakcie wyłożenia do publicznego wglądu, jest dostępny również w wersji elektronicznej na stronie internetowej: www.knurow.pl oraz w Biuletynie Informacji Publicznej Urzędu Miasta Knurów w zakładce: Strona główna > Menu przedmiotowe > Tablica ogłoszeń > Obwieszczenia - Zagospodarowanie przestrzenne. Link do zakładki: <https://knurow.bip.info.pl/index.idmp.75.r.r>

Dyskusja publiczna nad przyjętymi w projekcie planu rozwiązaniami, **odbędzie się w dniu 13 listopada 2024r., o godz. 15:30** w Urzędzie Miasta Knurów (Ratusz Miejski), ul. Niepodległości 7, pokój nr 12 (sala sesyjna).

Zgodnie z art. 18 ustawy z dnia 27 marca 2003 r. o planowaniu i zagospodarowaniu przestrzennym, każdy kto kwestionuje ustalenia przyjęte w projekcie planu wyłożonego do publicznego wglądu, może wnieść uwagi. Zgodnie z art. 8c ww. ustawy, uwagi należy składać na piśmie do Prezydenta Miasta Knurów, na adres: Urząd Miasta Knurów, ul. dr Floriana Ogana 5, z podaniem imienia i nazwiska lub nazwy jednostki organizacyjnej oraz adresu, oznaczenia nieruchomości, której uwaga dotyczy, w nieprzekraczalnym terminie **do dnia 9 grudnia 2024 roku**.

Uwagi należy składać z wykorzystaniem formularza wprowadzonego Rozporządzeniem Ministra Rozwoju i Technologii z dnia 13 listopada 2023r. w sprawie wzoru formularza pisma, dotyczącego aktu planowania przestrzennego (Dz. U. 2023r. poz. 2509). Formularz do wypełnienia dostępny jest w Urzędzie Miasta Knurów (Ratusz Miejski), ul. Niepodległości 7, pokój nr 3, w godzinach pracy Urzędu oraz w Biuletynie Informacji Publicznej Urzędu Miasta Knurów w zakładce: Spis podmiotów > Komórki organizacyjne > Wydział Urbanistyki, Architektury, Strategii Rozwoju Miasta i Spraw Lokalowych. Link do zakładki: <https://knurow.bip.info.pl/dokument.iddok.41354.idmp.35.r.o>

Uwagi do projektu planu można wносить w formie papierowej na adres: Urząd Miasta Knurów, ul. dr Floriana Ogana 5, 44-190 Knurów, lub za pomocą środków komunikacji elektronicznej na adres: um@knurow.pl i platformy usług administracji publicznej ePUAP - GMINA KNURÓW, z podaniem imienia i nazwiska albo nazwy wnioskodawcy, adresu zamieszkania albo adresu siedziby, adresu poczty elektronicznej o ile taki posiada, a także wskazać, czy wnioskodawca jest właścicielem lub użytkownikiem wieczystym nieruchomości objętej uwagą.

Organem właściwym do rozpatrzenia uwag jest Prezydent Miasta Knurów, a w przypadku uwag nieuwzględnionych przez Prezydenta Miasta Knurów, dodatkowo Rada Miasta Knurów.

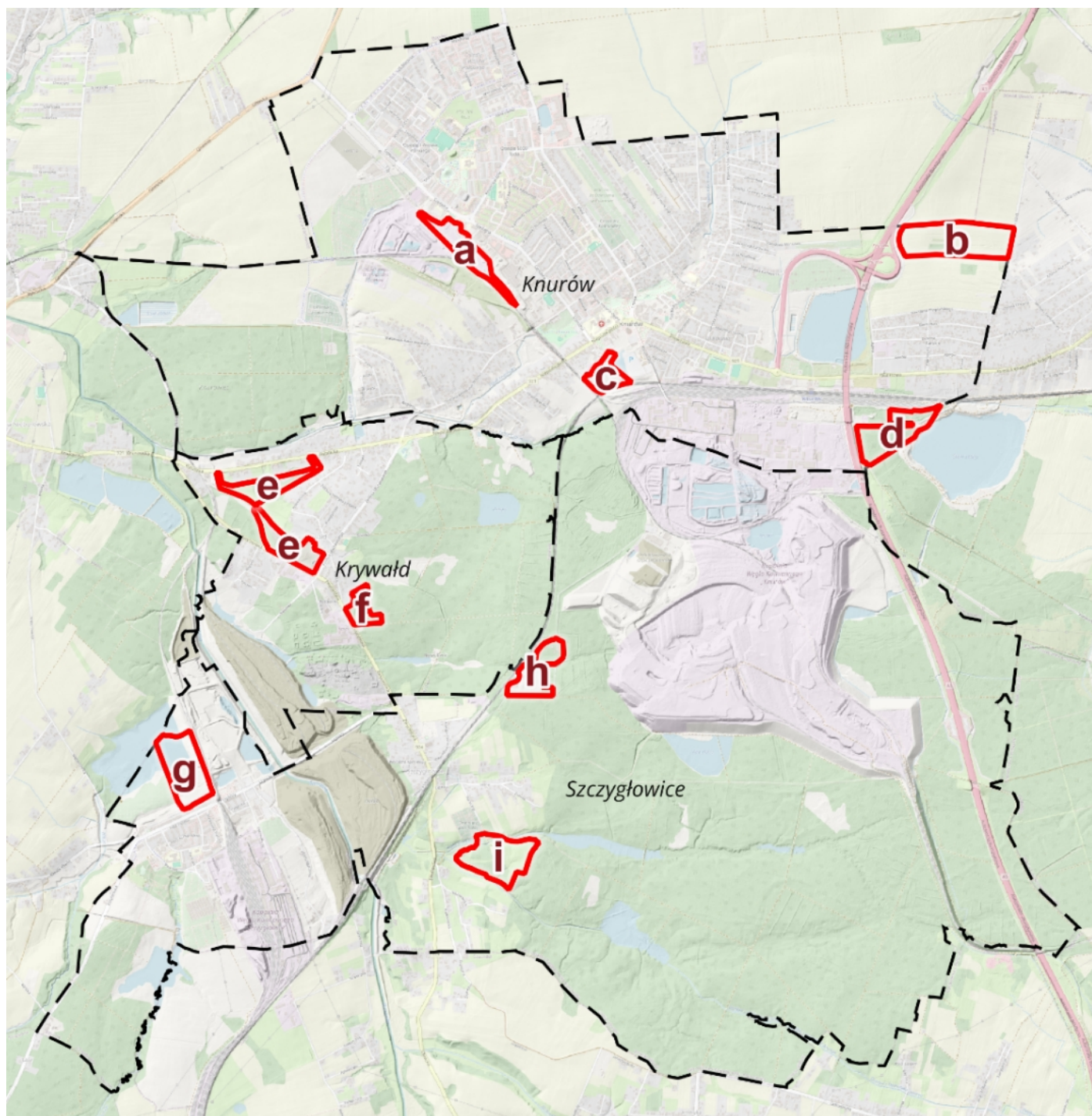
Z up. Prezydenta
Wojciech Kołodziej
Zastępca Prezydenta



KLAUZULA INFORMACYJNA DOTYCZĄCA PRZETWARZANIA DANYCH OSOBOWYCH W ZWIĄZKU ZE SPORZĄDZANIEM PROJEKTÓW MIEJSCOWYCH PLANÓW ZAGOSPODAROWANIA PRZESTRZENNEGO / STUDIUM / PLANU OGÓLNEGO, W TYM OSÓB SKŁADAJĄCYCH WNIOSKI ORAZ UWAGI DO SPORZĄDZANYCH MIEJSCOWYCH PLANÓW ZAGOSPODAROWANIA PRZESTRZENNEGO / STUDIUM / PLANU OGÓLNEGO:

Zgodnie z art.13 Rozporządzenia Parlamentu Europejskiego i Rady (UE) 2016/679 z dnia 27 kwietnia 2016r. w sprawie ochrony osób fizycznych w związku z przetwarzaniem danych osobowych i w sprawie swobodnego przepływu takich danych oraz uchylenia dyrektywy 95/46/WE (RODO) informujemy, że administratorem danych jest Prezydent Miasta Knurów, z siedzibą w Urzędzie Miasta Knurów, 44-190 Knurów, ul. dr. Floriana Ogana 5, tel.: (32) 339-22-66 lub 235-10-17, fax.: (32) 235-15-21, e-mail: um@knurow.pl. Więcej informacji na ten temat można znaleźć na stronie internetowej Urzędu Miasta Knurów: www.knurow.pl oraz BIP: www.knurow.bip.info.pl (w zakładce „Ochrona danych osobowych”).

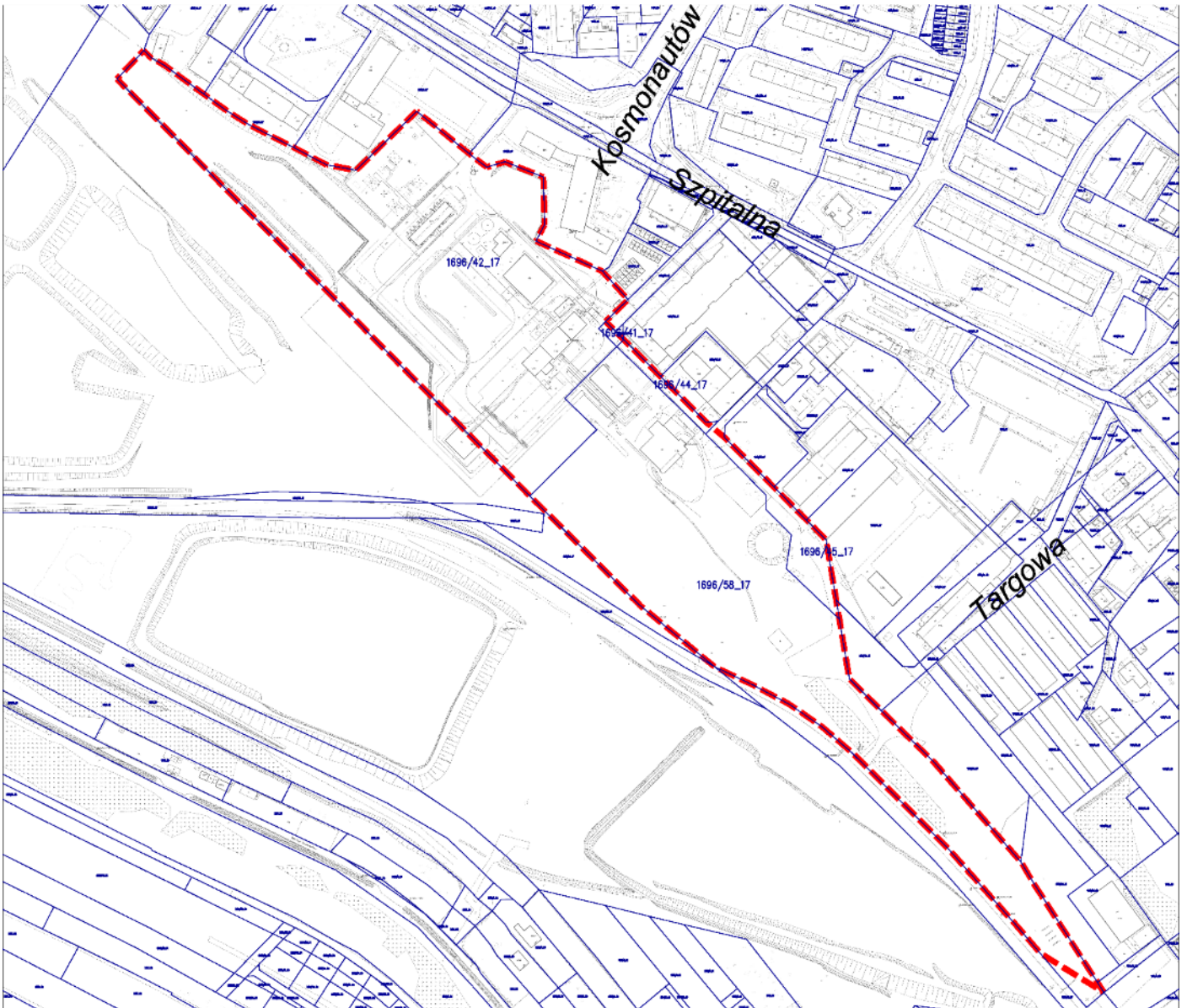
- Ponadto:
1. podstawą przetwarzania jest Ustawa z dnia 27 marca 2003 r. o planowaniu i zagospodarowaniu przestrzennym, tzn. dane będą przetwarzane w ramach sprawowania władzy publicznej powierzonej administratorowi
 2. złożenie wniosku/uwagi stanowiąc będzie odpowiedź na Obwieszczenie Prezydenta Miasta Knurów
 3. celem przetwarzania danych osobowych jest realizacja zadań związanych z procedurą planistyczną
 4. jeżeli dane osobowe nie zostaną podane, wniosek lub uwaga nie zostanie rozpatrzona
 5. dane osobowe są zabezpieczone zgodnie z obowiązującymi przepisami, a ich odbiorcami mogą być podmioty uprawnione do ujawnienia im danych na mocy przepisów prawa oraz podmioty przetwarzające w ramach świadczenia usług dla administratora
 6. nie przewiduje się przekazywania danych do państw spoza Europejskiego Obszaru Gospodarczego lub instytucji międzynarodowych oraz przetwarzania danych osobowych w celu innym niż cel, w którym dane osobowe zostały zebrane
 7. decyzje dotyczące danych nie będą podejmowane w sposób zautomatyzowany
 8. maksymalny okres przechowywania danych: wieczyście (kat. archiwizacji A), na podstawie przepisów ustawy z 14 lipca 1983 r. o narodowym zasobie archiwalnym i archiwach
 9. informacja o prawach przysługujących osobom w odniesieniu do ich danych osobowych:
1/ prawo żądania dostępu do danych osobowych (jeżeli dane osobowe nie zostały zebrane od osoby, której dotyczą, prawo to przysługuje, jeżeli nie wpływa na ochronę praw i wolności osoby, od której dane te pozyskano); 2/ prawo żądania sprostowania danych osobowych; 3/ prawo żądania ograniczenia przetwarzania danych; 4/ prawo wniesienia sprzeciwu wobec przetwarzania danych; 5/ prawo do złożenia skargi do organu nadzorczego, którym jest Prezes Urzędu Ochrony Danych Osobowych.
- Zgodnie z art. 8a ustawy o planowaniu i zagospodarowaniu przestrzennym, w związku z przetwarzaniem przez Prezydenta Miasta Knurów danych osobowych, uzyskanych w toku procedury sporządzania aktów planowania przestrzennego, wszelkie dane osobowe zawarte w dokumentach procedury sporządzania aktów zostały pozyskane z zasobów Prezydenta Miasta Knurów.

Rozmieszczenie obszarów na mapie miasta

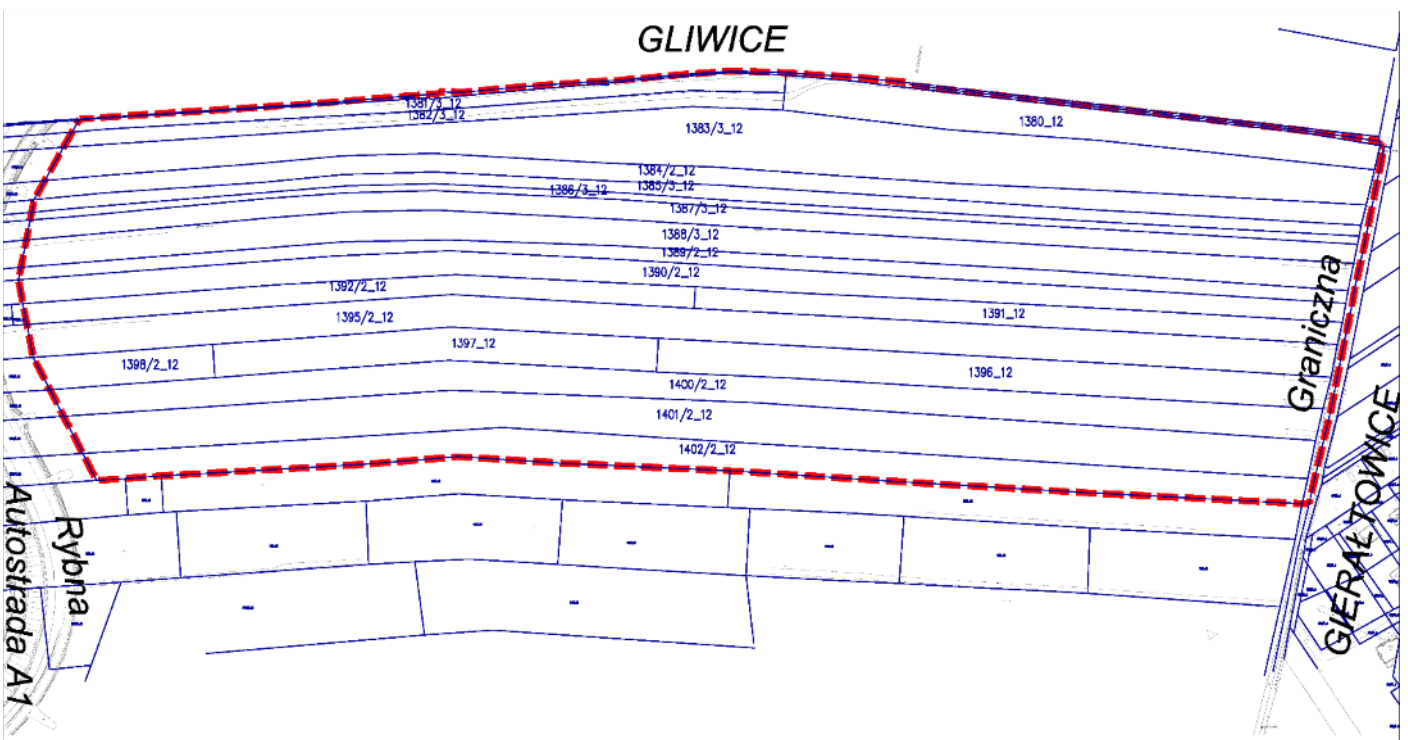


-  granice obszarów jak poniżej
-  granice obrębów

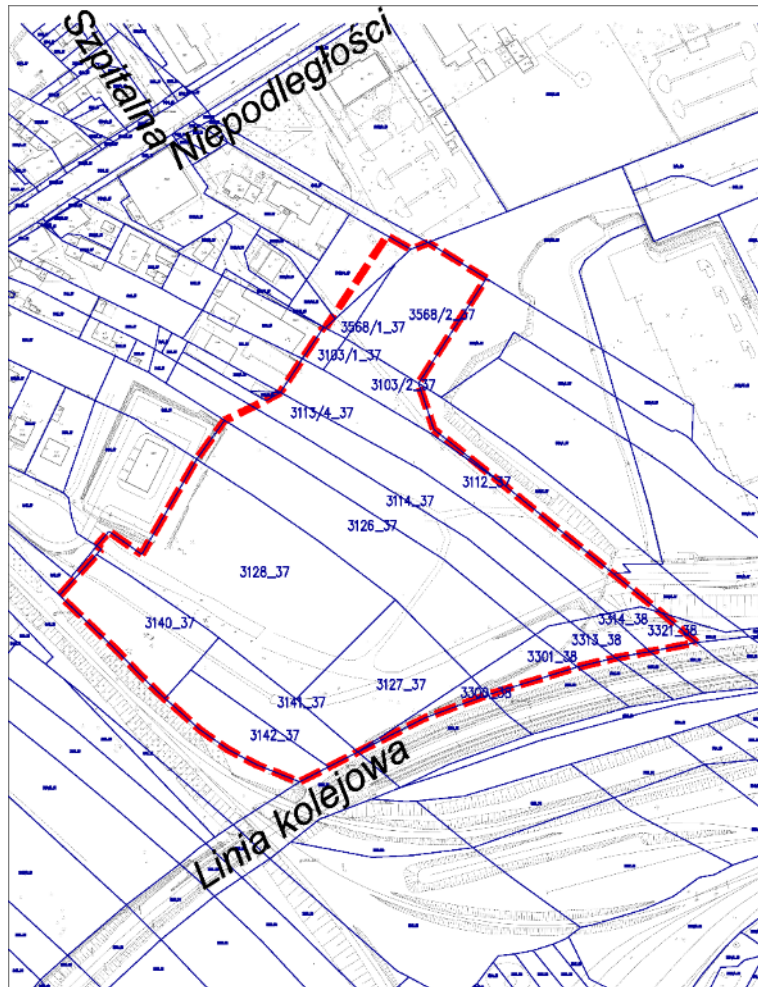
obszar **a** położony w rejonie ulic Szpitalnej i Targowej w obrębie Knurów



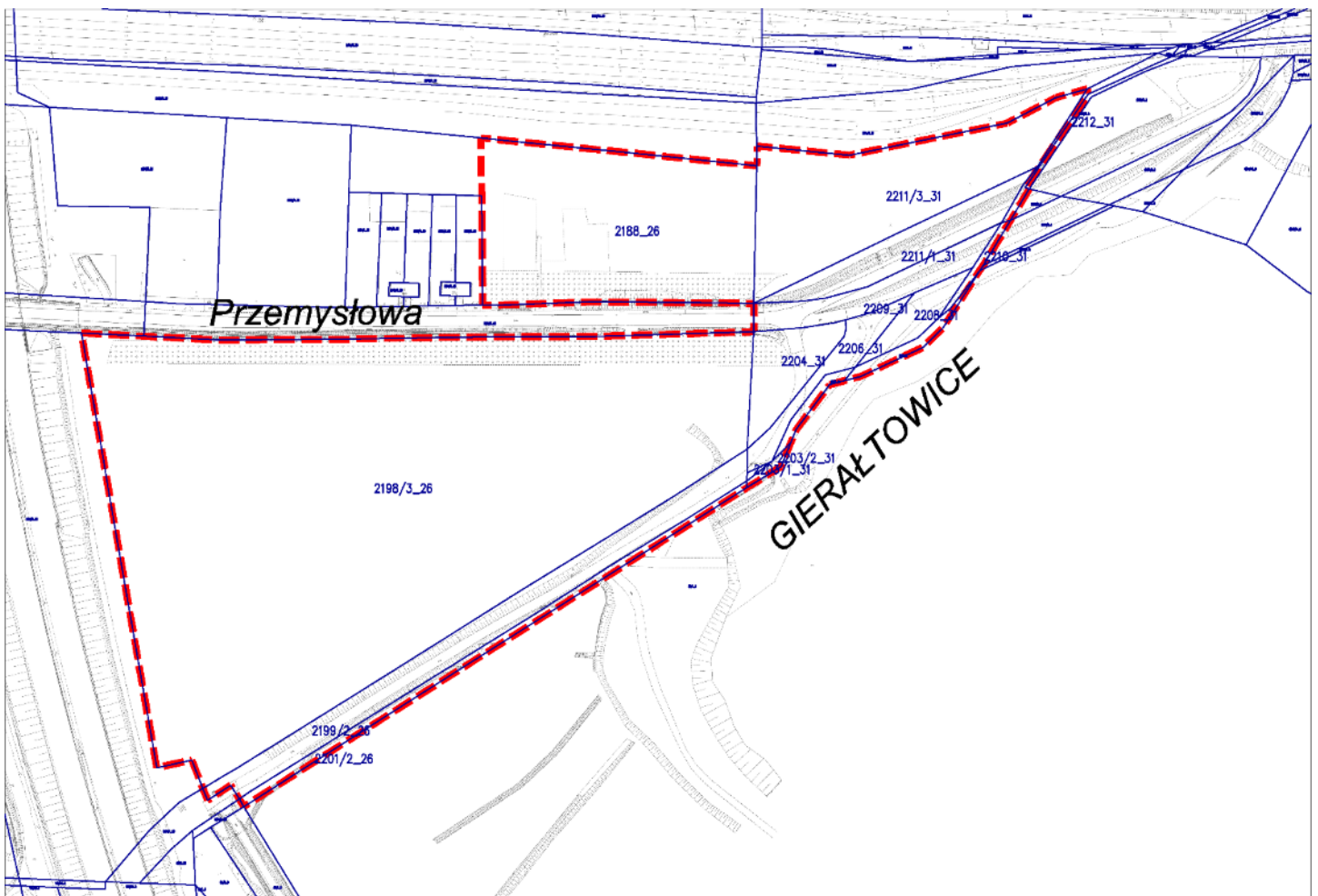
obszar **b** położony w rejonie ulicy Granicznej w obrębie Knurów



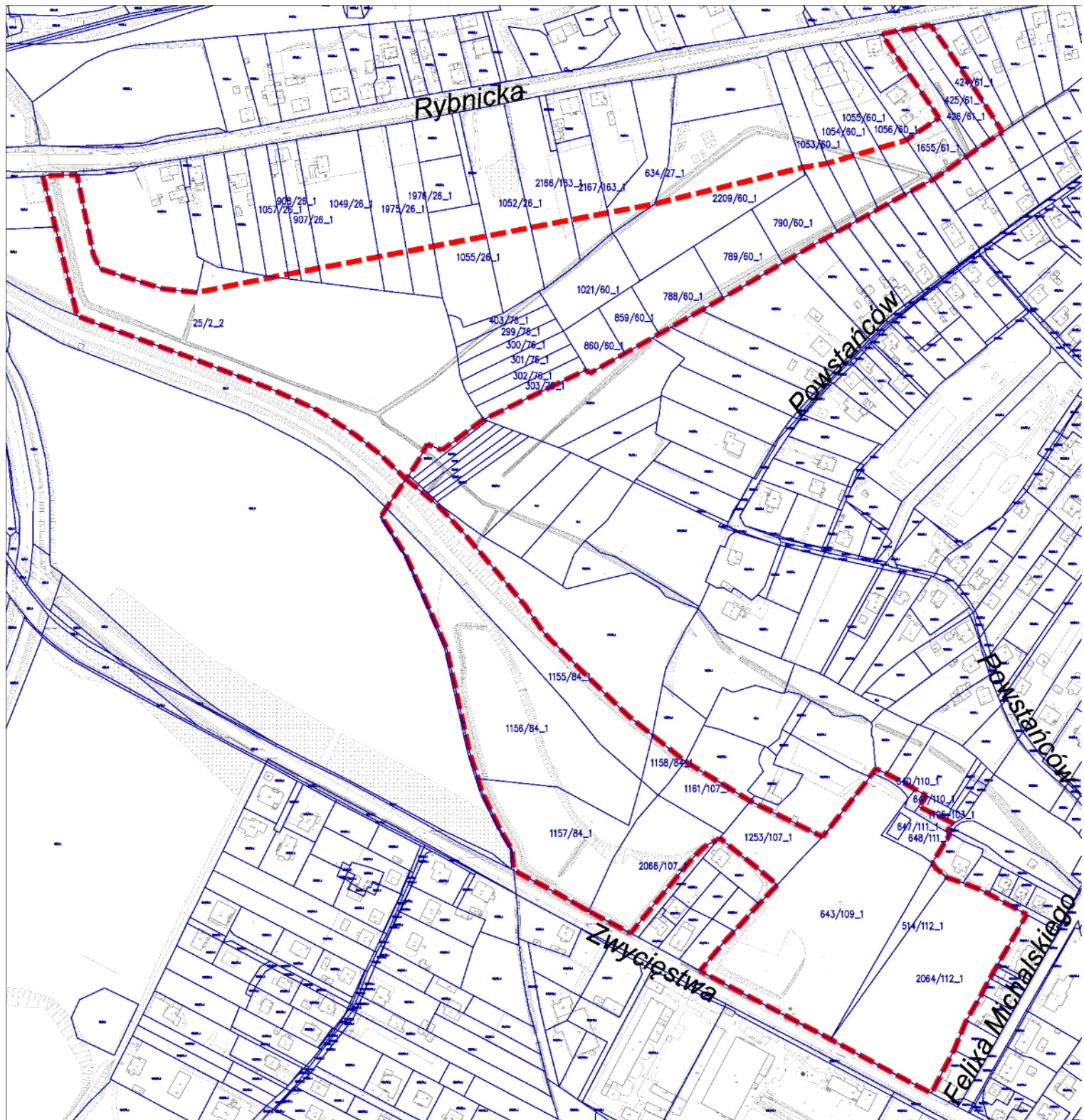
obszar **C** położony w rejonie ulicy Niepodległości i linii kolejowej nr 149 w obrębie Knurów



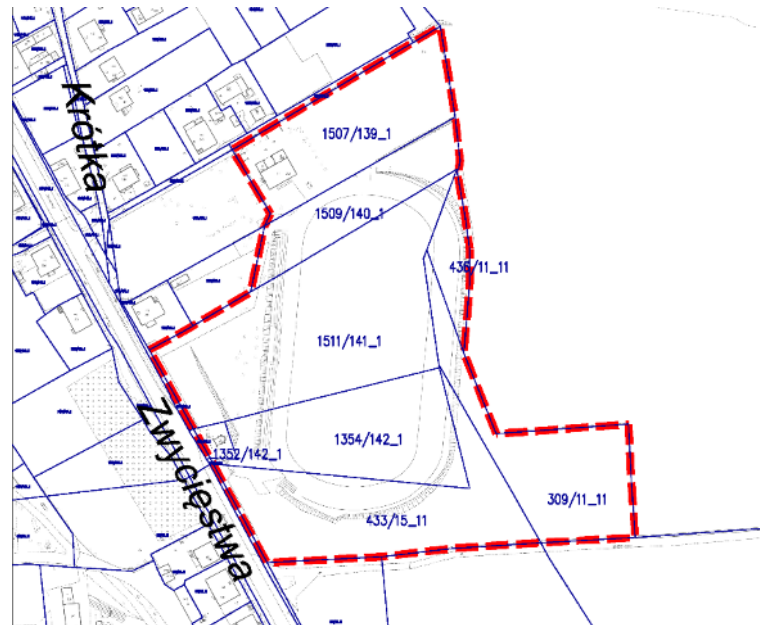
obszar **d** położony w rejonie ulicy Przemysłowej w obrębie Knurów



obszar e położony w rejonie ulic Rybnickiej, Zwycięstwa i Powstańców w obrębie Krywałd



obszar **f** położony w rejonie ulic Zwycięstwa i Krótkiej w obrębie Krywałd



obszar **g** położony w rejonie Alei Piastów w obrębie Szczyłowice

